

COMUNE DI PIANORO

CITTA' METROPOLITANA DI BOLOGNA

PROGETTO DEFINITIVO


PER LA REALIZZAZIONE DI UN PERCORSO

CICLOPEDONALE

NEL PARCO FLUVIALE

DEL TORRENTE SAVENA

PROGETTISTI:  
Ing. Pierpaolo Freo



Via San Donato 85  
40127 Bologna  
tel +39 051 331037  
studio@sapertecnico.it

COLLABORATORI:  
Dott. Ing. Ettore Volta Beccadelli Grimaldi  
Via Carlo Goldoni 15  
40033 Casalecchio di Reno, Bologna  
+39 051 18899596  
evag@fastwebnet.it - etttore.volta@unibo.it  
Ing. Michela Campesato  
Via del Piano 2758  
40059 Medicina, Bologna  
+39 333 8963201  
michela.campesato@gmail.com  
Ing. Francesca Ricchiuto  
Via San Donato 85  
40127 Bologna  
tel +39 051 331037  
studio@sapertecnico.it  
Ing. Matteo Emmi  
Via Cracovia 17/C  
40139 Bologna  
+39 347 2583580  
ing.emmi@fastwebnet.it

COMMITTENTE:  
Comune di Pianoro  
Piazza dei Martiri 1  
40065 Pianoro (BO)

IL SINDACO:  
Gabriele Minghetti

RESPONSABILE UNICO  
DEL PROCEDIMENTO:  
Arch. Loredana Maniscalco

COLLABORATORE:  
Geom. Fabio Guidetti

ELABORATO N.  
PD\_SF 4













Stato di fatto:  
planimetria zona 4  
Boaria

DATA:  
MARZO 2018

SCALA:  
1:500

AGGIORNAMENTI  
Data  
Tecnico  
Sostituisce dis.:  
Sostituito da:

LEGENDA TAVOLE 2.18 E 2.19 "ZONIZZAZIONE TORRENTE SAVENA" - PIANO STRALCIO PER L'ASSETTO IDROGEOLOGICO - ANNO 2002

-  ALVEO ATTIVO ZONIZZATO DEL RETICOLO IDROGRAFICO PRINCIPALE E SECONDARIO (ART. 15)
-  FASCE DI PERTINENZA FLUVIALE (ART. 18)
- LEGENDA STATO DI FATTO
-  TORRENTE SAVENA
-  VIABILITA' PRINCIPALE
-  PUNTI DI INTERESSE
-  PISTA CICLABILE ESISTENTE
-  FERROVIA
-  RETE SCARICATORE A GRAVITA' (CARTOGRAFIA HERA)
-  RETE BIANCA A GRAVITA' (CARTOGRAFIA HERA)
-  PUNTO DI SCARICO RETE SCARICATORE (CARTOGRAFIA HERA)
-  PUNTO DI SCARICO RETE BIANCA (CARTOGRAFIA HERA)
-  AREA INTERESSATA DAL TRACCIATO DELLO SCARICO DA BONIFICARE

LEGENDA - zona 4  
SCARICHI (RILEVATI E GIA' RAPPRESENTATI IN CARTOGRAFIA HERA)

6 acque miste, non interferente con tracciato percorso

LEGENDA - zona 4  
FOSSI E SCARICHI (RILEVATI, NON MAPPATI IN CARTOGRAFIA HERA)

F fosso stradale a cielo aperto, terminale > 600, cls  
vedi scheda monografica n. 3

